

Obec Louka, IČ: 49463985, Okres Blansko , Kraj Jihomoravský, ČR

Záměr Obce Louka na prodej pozemků

Zastupitelstvo Obce Louka schválilo na svém zasedání dne 30.8.2024 záměr Obce Louka na prodej pozemků

p.č. 864/8(ostatní plocha o výměře 84m²) dle geometrického plánu ze dne 26.4.2024. Tento je přílohou tohoto záměru.

Výše zmíněný pozemek vznikl oddělením z p.č.864/5 a nachází se v K.ú. Louka , okres Blansko. Vlastníkem tohoto pozemku je Obec Louka.

Prodej podléhá schválení kupní smlouvy zastupitelstvem obce Louka.

V Louce dne 30.8.2024

Josef Boček
.....
Starosta Obce Louka

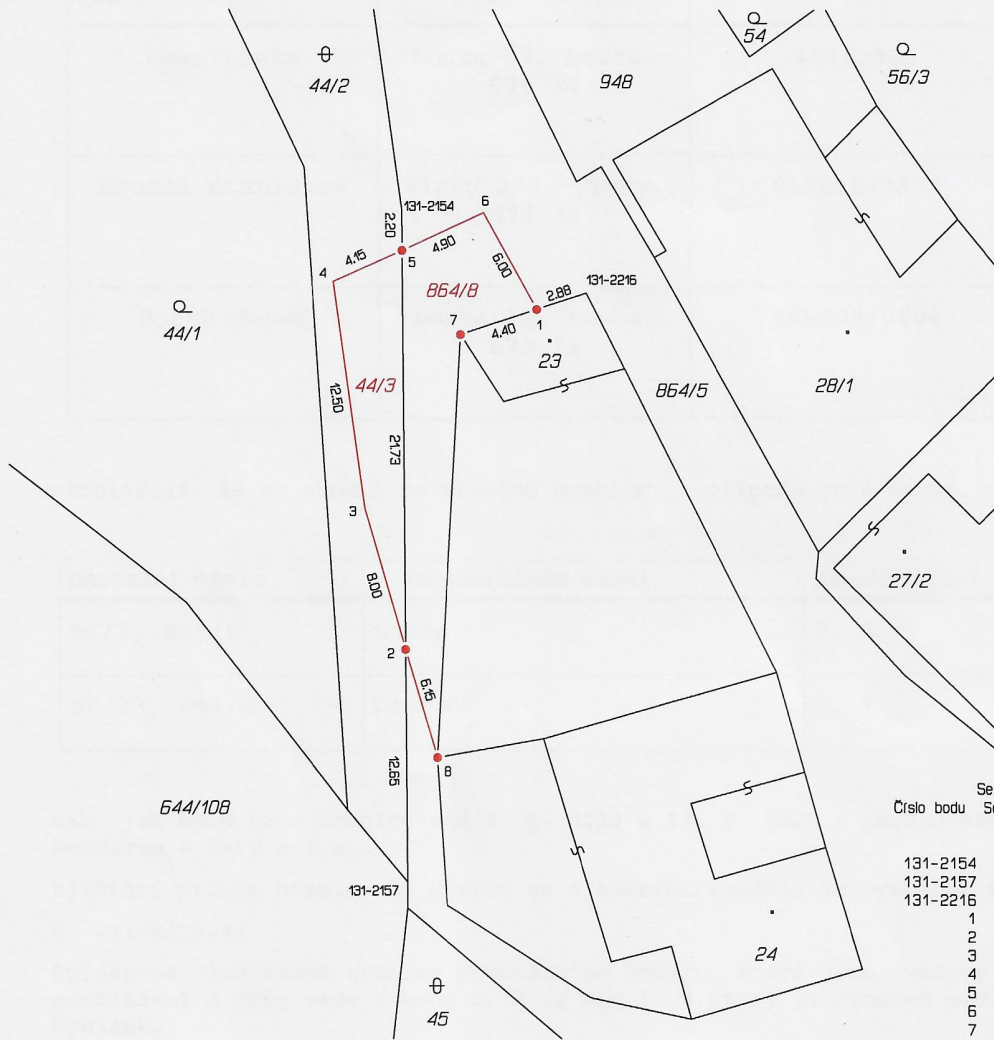
Záměr schválen zastupitelstvem obce Louka dne: **30.8.2024**

Vyvěšeno na úřední desce obce Louka: **30.8.2024**

Sejmuto:

VÝKAZ DOSAVADNÍHO A NOVÉHO STAVU ÚDAJŮ KATASTRU NEMOVITOSTÍ

Dosavadní stav				Nový stav										
Označení pozemku parc. číslem	Výměra parcely		Druh pozemku Způsob využití	Označení pozemku parc. číslem	Výměra parcely		Druh pozemku Způsob využití	Typ stavby Způsob využití	Zpús. určení výměr	Porovnání se stavem evidence právních vztahů				
	ha	m ²			ha	m ²				Díl přechází z pozemku označeného v katastru nemovitostí	dřívější poz. evidenci	Číslo listu vlastnictví	Výměra dílu	
st.23	2	88	zast. pl.	st.23	2	88	zast. pl.	č.p. 12 rod.dům	0		5			
st.24	3	12	zast. pl.	st.24	3	12	zast. pl.	č.p. 29 rod.dům	0		56			
44/2	3	74	ostat. pl. neplodná půda	44/2	3	26	ostat. pl. neplodná půda		0	44/2	55	3	26	
				44/3		48	ostat. pl.		2	44/2	55		48	
864/5	29	75	ostat. pl. ostat.komunikace	864/5	28	91	ostat. pl. ostat.komunikace		0	864/5	1	28	91	
				864/8		84	ostat. pl. jiná plocha		2	864/5	1		84	
	39	49			39	49								





Seznam souřadnic (S-JTSK)

Číslo bodu	Souřadnice pro zápis do KN	Kód kv.	Poznámka
	Y X		
131-2154	606847.35 1122599.27	8	dřevěný kolík
131-2157	606847.06 1122635.85	8	dřevěný kolík
131-2216	606837.26 1122603.81	8	roh stavby
1	606839.98 1122604.71	3	ryška na stavbě
2	606847.16 1122623.21	3	dřevěný kolík
3	606849.38 1122615.54	3	dřevěný kolík
4	606851.10 1122603.19	3	dřevěný kolík
5	606847.33 1122601.49	3	dřevěný kolík
6	606842.88 1122599.44	3	ryška na zídce
7	606844.14 1122606.09	3	roh stavby
8	606845.43 1122629.12	3	sloupek plotu

Dřevěný kolík podle § 91 odst. 6 kat. vyhlášky 357/2013 Sb.

Zpřesnění geometrického a polohového určení pozemků podle §50 odst.1 písm. a) katastrálního zákona navržené v tomto geometrickém plánu lze v katastru nemovitostí provést jen na základě souhlasného prohlášení.

GEOMETRICKÝ PLÁN pro rozdělení pozemku, průběh vlastnický zpřesněné hranice pozemků	Geometrický plán ověřil úředně oprávněný zeměměřický inženýr:		Stejnopis ověřil úředně oprávněný zeměměřický inženýr:				
	Jméno, příjmení:	Ing. Anna Stóhrová		Jméno, příjmení:	Ing. Anna Stóhrová		
	Číslo položky seznamu úředně oprávněných zeměměřických inženýrů:	2984/2023		Číslo položky seznamu úředně oprávněných zeměměřických inženýrů:	2984/2023		
	Dne:	17. dubna 2024	Číslo:	113/2024	Dne:	26. dubna 2024	Číslo:
Náležitosti a přesnosti odpovídá právním předpisům.			Tento stejnopis odpovídá geometrickému plánu v elektronické podobě uloženému v dokumentaci katastrálního úřadu.				
Vyhotovitel:  Purkyňova 120/21 679 61 Letovice IČO: 14338297 www.geodezierysavý.cz	Katastrální úřad souhlasí s očíslováním parcel		Ověření stejnopisu geometrického plánu v listinné podobě.				
Číslo plánu: 213-5/2024 Okres: Blansko Obec: Louka Kat. území: Louka Mapový list: Bystřice nad Pernštejí 2-1/14 Dosavadním vlastníkům pozemků byla poskytnuta možnost seznámit se v terénu s průběhem navrhovaných nových hranic, které byly označeny předepsaným způsobem: viz seznam souřadnic	Ing. Zdeněk Jelínek KÚ pro Jihomoravský kraj KP Boskovice PGP-388/2024-731 2024.04.25 15:47:56 +02'00'						



MĚSTSKÝ ÚŘAD OLEŠNICE

Stavební úřad I. stupně

nám. Míru č.p. 20, 679 74 Olešnice



Tel.č. 516 463 108

Fax č. 516 463 296

e-mail: stavebni@olesnice.cz

oprávněná úřední osoba: Ing. Kubíček Karel

Č.j.: DMOL 675/2024

V Olešnici dne 14.8.2024

Spis. zn.: SMOL 526/2024 SÚ/2

Obec Louka, Louka 33, 679 74 Olešnice, IČ 49463985

Boček Josef, Louka 11, 679 74 Olešnice

Sdělení

Stavební úřad I. stupně MěÚ Olešnice, jako stavební úřad věcně příslušný podle § 13 odst. 1 písm. e) zákona č. 183/2006 Sb., o územním plánování a stavebním řádu (dále jen „stavební zákon“) ve znění pozdějších předpisů a místně příslušný podle § 11 odst.1 zákona č. 500/2004 Sb., správní řád (dále jen „správní řád“) ve znění pozdějších předpisů, posoudil podle ust. § 82 odst. 3 stavebního zákona oznámení o záměru dělení pozemků, které dne 19.6.2024 podali

Obec Louka, se sídlem Louka 33, 679 74 Olešnice, IČ 49463985

pan Boček Josef, nar. 6.3.1958, trvale bytem Louka 11, 679 74 Olešnice

(dále jen „žadatelé“), a na základě tohoto posouzení sděluje, že pro **rozdělení pozemků** p.č. 44/2 (ostatní plocha – neplodná půda) a 864/5 (ostatní plocha – ostatní komunikace) nově na pozemky p.č. 44/2 (ostatní plocha – neplodná půda), 44/3 (ostatní plocha – jiná plocha), 864/5 (ostatní plocha – ostatní komunikace) a 864/8 (ostatní plocha – jiná plocha) v k.ú. Louka dle geometrického plánu č. 213-5/2024 není třeba stanovovat podmínky, a že navrhovaný záměr

s c h v a l u j e.

Vymezení nových hranic pozemků v terénu se shoduje s geometrickým plánem pro rozdělení pozemků, průběh vlastnický zpřesněné hranice pozemků č. 213-5/2024, který úředně ověřila oprávněná zeměměřičská inženýrka Ing. Anna Stöhrová dne 17.4.2024 a za katastrální úřad potvrdil Ing. Zdeněk Jelínek dne 25.4.2024 PGP-388/2024-731.

Žádost o dělení pozemků byla podána vlastníky dotčených pozemků.

Stavební úřad vydává sdělení místo rozhodnutí o dělení pozemků, neboť není třeba stanovit podmínky.

MĚSTSKÝ ÚŘAD OLEŠNICE
stavební úřad I. stupně
PSČ 679 74, okres Blansko

Ing. Kubíček Karel
vedoucí stavebního úřadu

Obdrží:

Obec Louka, Louka 33, 679 74 Olešnice

Boček Josef, Louka 11, 679 74 Olešnice